







Katastralgemeinde	Gemeinde (Ortsgemeinde)	PLZ Ortsgemeinde	Bezirk	KGNR
<div style="border: 1px solid black; padding: 5px;"> <p>zuHaus im Waldviertel</p>  <p>Miteinander zeigen wir den attraktiven Lebensraum</p> <p><a href="http://zuhaus-im-waldviertel.at">zuhaus-im-waldviertel.at</a></p> </div>				
AGGSBACH	Aggsbach	3641	Krems	12301
GROISBACH	Aggsbach	3641	Krems	12317
KOEFERING	Aggsbach	3641	Krems	12331
WILLENDORF	Aggsbach	3641	Krems	12366
ALBRECHTSBERG	Albrechtsberg an der Großen Krems	3613	Krems	12141
ARZWIESEN	Albrechtsberg an der Großen Krems	3613	Krems	12176
ATTENREITH	Albrechtsberg an der Großen Krems	3613	Krems	12142
ELS	Albrechtsberg an der Großen Krems	3613	Krems	12177
EPPENBERG	Albrechtsberg an der Großen Krems	3613	Krems	12143
GILLAUS	Albrechtsberg an der Großen Krems	3613	Krems	12144
HARRAU	Albrechtsberg an der Großen Krems	3613	Krems	12178
KLEINHEINRICHSCHLAG	Albrechtsberg an der Großen Krems	3613	Krems	12179
MARBACH AN DER KLEINEN KREMS	Albrechtsberg an der Großen Krems	3613	Krems	12180
PURKERSDORF	Albrechtsberg an der Großen Krems	3613	Krems	12181
ALLENSTEIG	Allentsteig	3804	Zwettl	24002
BERNSCHLAG	Allentsteig	3804	Zwettl	24005
DIETREICHS	Allentsteig	3804	Zwettl	24008
EDELBACH	Allentsteig	3804	Zwettl	24012
GROSSPOPPEN	Allentsteig	3804	Zwettl	24023
KLEINHASELBACH	Allentsteig	3804	Zwettl	24030
KLEINKAINRATHS	Allentsteig	3804	Zwettl	24031
MANNSHALM GB. ALLENTST.	Allentsteig	3804	Zwettl	24038
RAUSMANNS	Allentsteig	3804	Zwettl	24046
REINSBACH	Allentsteig	3804	Zwettl	24048
SCHLAGLES	Allentsteig	3804	Zwettl	24053
STEINBACH	Allentsteig	3804	Zwettl	24059
THAUA	Allentsteig	3804	Zwettl	24062
WURMBACH	Allentsteig	3804	Zwettl	24070
ZWINZEN	Allentsteig	3804	Zwettl	24072
ALTENBURG	Altenburg	3591	Horn	10001
BURGERWIESEN	Altenburg	3591	Horn	10007
FUGLAU	Altenburg	3591	Horn	10019
MAHRERSDORF	Altenburg	3591	Horn	10034
STEINEGG	Altenburg	3591	Horn	10059
ALTMELON	Altmelon	3925	Zwettl	24103
DIETRICHSBACH	Altmelon	3925	Zwettl	24111
FICHTENBACH	Altmelon	3925	Zwettl	24116
GROSSPERTENSCHLAG	Altmelon	3925	Zwettl	24125
KLEINPERTENSCHLAG	Altmelon	3925	Zwettl	24142
PERWOLFS	Altmelon	3925	Zwettl	24165


Katastralgemeinde	Gemeinde (Ortsgemeinde)	PLZ Ortsgemeinde	Bezirk	KGNR
<div style="border: 1px solid black; padding: 5px;"> <p>zuHaus im Waldviertel</p>  <p>Miteinander zeigen wir den attraktiven Lebensraum</p> <p><a href="http://zuhaus-im-waldviertel.at">zuhaus-im-waldviertel.at</a></p> </div>				
AALFANG	Amaliendorf-Aalfang	3872	Gmünd	7201
AMALIENDORF	Amaliendorf-Aalfang	3872	Gmünd	7202
FALKENDORF	Amaliendorf-Aalfang	3872	Gmünd	7206
ARBESBACH	Arbesbach	3925	Zwettl	24104
BRUNN	Arbesbach	3925	Zwettl	24109
ETLASAMT	Arbesbach	3925	Zwettl	24114
HASELBACH	Arbesbach	3925	Zwettl	24129
KAMP	Arbesbach	3925	Zwettl	24136
NEUMELON	Arbesbach	3925	Zwettl	24157
PRETROBRUCK	Arbesbach	3925	Zwettl	24168
PURRAT	Arbesbach	3925	Zwettl	24169
RAMMELHOF	Arbesbach	3925	Zwettl	24170
SCHOENFELD GB. GR.GERUNGS	Arbesbach	3925	Zwettl	24177
SCHWARZAUAMT	Arbesbach	3925	Zwettl	24178
WIESENSFELD	Arbesbach	3925	Zwettl	24187
ABSCHLAG	Bad Großpertholz	3972	Gmünd	7301
ANGELBACH	Bad Großpertholz	3972	Gmünd	7302
GROSSPERTHOLZ	Bad Großpertholz	3972	Gmünd	7324
KARLSTIFT	Bad Großpertholz	3972	Gmünd	7315
MUEHLBACH	Bad Großpertholz	3972	Gmünd	7322
REICHENAU	Bad Großpertholz	3972	Gmünd	7326
SEIFRITZ	Bad Großpertholz	3972	Gmünd	7335
STEINBACH GB. WEITRA	Bad Großpertholz	3972	Gmünd	7338
WATZMANN	Bad Großpertholz	3972	Gmünd	7346
WEIKERTSCHLAG	Bad Großpertholz	3972	Gmünd	7347
BAERNKOPF	Bärnkopf	3665	Zwettl	24203
GEYERSBERG	Bergern im Dunkelsteinerwald	3512	Krems	12155
MARIA LANGEGER	Bergern im Dunkelsteinerwald	3512	Krems	12161
NESSELSTAUDEN	Bergern im Dunkelsteinerwald	3512	Krems	12165
OBERBERGERN	Bergern im Dunkelsteinerwald	3512	Krems	12149
SCHEIBLWIES	Bergern im Dunkelsteinerwald	3512	Krems	12169
SCHENKENBRUNN	Bergern im Dunkelsteinerwald	3512	Krems	12170
UNTERBERGERN	Bergern im Dunkelsteinerwald	3512	Krems	12150
WOLFENREITH	Bergern im Dunkelsteinerwald	3512	Krems	12173
BRAND	Brand-Nagelberg	3871	Gmünd	7203
FINSTERNAU	Brand-Nagelberg	3871	Gmünd	7238
NAGELBERG	Brand-Nagelberg	3871	Gmünd	7221
STEINBACH	Brand-Nagelberg	3871	Gmünd	7231
ATZELSDORF	Brunn an der Wild	3595	Horn	10002
BRUNN AN DER WILD	Brunn an der Wild	3595	Horn	10005


Katastralgemeinde	Gemeinde (Ortsgemeinde)	PLZ Ortsgemeinde	Bezirk	KGNR
<div style="border: 1px solid black; padding: 5px;"> <p>zuHaus im Waldviertel</p>  <p>Miteinander zeigen wir den attraktiven Lebensraum</p> <p><a href="http://zuhaus-im-waldviertel.at">zuhaus-im-waldviertel.at</a></p> </div>				
DAPPACH	Brunn an der Wild	3595	Horn	10010
DIETMANNSDORF	Brunn an der Wild	3595	Horn	10011
FRANKENREITH	Brunn an der Wild	3595	Horn	10017
FUERWALD	Brunn an der Wild	3595	Horn	10020
NEUKIRCHEN	Brunn an der Wild	3595	Horn	10043
ST. MAREIN	Brunn an der Wild	3595	Horn	10035
WAIDEN	Brunn an der Wild	3595	Horn	10064
WUTZENDORF	Brunn an der Wild	3595	Horn	10069
AMELSDORF	Burgschleinitz-Kühnring	3730	Horn	10101
BURGSCHLEINITZ	Burgschleinitz-Kühnring	3730	Horn	10103
BUTTENDORF	Burgschleinitz-Kühnring	3730	Horn	10105
GEIERSDORF	Burgschleinitz-Kühnring	3730	Horn	10110
HARMANNSDORF	Burgschleinitz-Kühnring	3730	Horn	10113
KUEHNRING	Burgschleinitz-Kühnring	3730	Horn	10117
MATZELSDORF	Burgschleinitz-Kühnring	3730	Horn	10119
REINPRECHTSPOELLA	Burgschleinitz-Kühnring	3730	Horn	10128
SACHSENDORF	Burgschleinitz-Kühnring	3730	Horn	10133
SONNDORF	Burgschleinitz-Kühnring	3730	Horn	10135
ZOGELSDORF	Burgschleinitz-Kühnring	3730	Horn	10142
DIETMANNS	Dietmanns	3813	Waidhofen an der Thaya	21005
BRUNN BEI DOBERSBERG	Dobersberg	3843	Waidhofen an der Thaya	21105
DOBERSBERG	Dobersberg	3843	Waidhofen an der Thaya	21108
GOSCHENREITH GB. WAIDHOFEN	Dobersberg	3843	Waidhofen an der Thaya	21121
GROSSHARMANNSS	Dobersberg	3843	Waidhofen an der Thaya	21129
HOHENAU	Dobersberg	3843	Waidhofen an der Thaya	21132
KLEINHARMANNSS	Dobersberg	3843	Waidhofen an der Thaya	21147
LEXNITZ	Dobersberg	3843	Waidhofen an der Thaya	21153
MERKENGERSCH	Dobersberg	3843	Waidhofen an der Thaya	21159
REIBERS	Dobersberg	3843	Waidhofen an der Thaya	21172
REINOLZ	Dobersberg	3843	Waidhofen an der Thaya	21174
RIEGERS	Dobersberg	3843	Waidhofen an der Thaya	21175
SCHUPPERTHOLZ	Dobersberg	3843	Waidhofen an der Thaya	21182
AUTENDORF	Drosendorf-Zissersdorf	2095	Horn	10201
DROSENDORF ALTSTADT	Drosendorf-Zissersdorf	2095	Horn	10203
DROSENDORF STADT	Drosendorf-Zissersdorf	2095	Horn	10204
ELSERN	Drosendorf-Zissersdorf	2095	Horn	10205
HEINRICHSREITH	Drosendorf-Zissersdorf	2095	Horn	10214
OBERTHUERNAU	Drosendorf-Zissersdorf	2095	Horn	10234
PINGENDORF	Drosendorf-Zissersdorf	2095	Horn	10223
UNTERTHUERNAU	Drosendorf-Zissersdorf	2095	Horn	10235

Katastralgemeinde	Gemeinde (Ortsgemeinde)	PLZ Ortsgemeinde	Bezirk	KGNR
<div style="border: 1px solid black; padding: 5px;"> <p>zuHaus im Waldviertel</p>  <p>Miteinander zeigen wir den attraktiven Lebensraum</p> <p><a href="http://zuhaus-im-waldviertel.at">zuhaus-im-waldviertel.at</a></p> </div>				
WOLFSBACH	Drosendorf-Zissersdorf	2095	Horn	10239
WOLLMERSDORF	Drosendorf-Zissersdorf	2095	Horn	10240
ZETTLITZ	Drosendorf-Zissersdorf	2095	Horn	10242
ZISSERSDORF	Drosendorf-Zissersdorf	2095	Horn	10243
DROSS	Droß	3552	Krems	12103
DROSSERAMT	Droß	3552	Krems	12104
DUERNSTEIN	Dürnstein	3601	Krems	12105
OBERLOIBEN	Dürnstein	3601	Krems	12116
UNTERLOIBEN	Dürnstein	3601	Krems	12117
ECHSENBACH	Echsenbach	3903	Zwettl	24011
GERWEIS	Echsenbach	3903	Zwettl	24019
GROSSKAINRATHS	Echsenbach	3903	Zwettl	24022
HEIMSCHLAG	Echsenbach	3903	Zwettl	24025
KLEINPOPPEN	Echsenbach	3903	Zwettl	24033
RIEWEIS	Echsenbach	3903	Zwettl	24050
WOLFENSTEIN	Echsenbach	3903	Zwettl	24069
EGGENBURG	Eggenburg	3730	Horn	10106
ENGELSDORF	Eggenburg	3730	Horn	10107
GAUDERNDORF	Eggenburg	3730	Horn	10109
STOITZENDORF	Eggenburg	3730	Horn	10137
STOITZENDORF HEIDE	Eggenburg	3730	Horn	10144
EGGERN	Eggern	3861	Gmünd	7104
REINBERG-HEIDENREICHSTEIN	Eggern	3861	Gmünd	7124
REINBERG-LITSCHAU	Eggern	3861	Gmünd	7125
EISGARN	Eisgarn	3862	Gmünd	7105
GROSSRADISCHEN	Eisgarn	3862	Gmünd	7121
KLEINRADISCHEN	Eisgarn	3862	Gmünd	7122
WILLINGS	Eisgarn	3862	Gmünd	7137
AIGEN	Furth bei Göttweig	3511	Krems	12145
FURTH	Furth bei Göttweig	3511	Krems	12154
GOETTWEIG	Furth bei Göttweig	3511	Krems	12156
OBERFUCHA	Furth bei Göttweig	3511	Krems	12152
PALT	Furth bei Göttweig	3511	Krems	12166
STEINAWEG	Furth bei Göttweig	3511	Krems	12171
BUCHBERG	Gars am Kamp	3571	Horn	10006
BURGHOLZ	Gars am Kamp	3571	Horn	10008
ETZMANNSDORF AM KAMP	Gars am Kamp	3571	Horn	10015
GARS AM KAMP	Gars am Kamp	3571	Horn	10021
KAMEGG	Gars am Kamp	3571	Horn	10029
KOTZENDORF	Gars am Kamp	3571	Horn	10030


Katastralgemeinde	Gemeinde (Ortsgemeinde)	PLZ Ortsgemeinde	Bezirk	KGNR
<div style="border: 1px solid black; padding: 5px;"> <p>zuHaus im Waldviertel</p>  <p>Miteinander zeigen wir den attraktiven Lebensraum</p> <p><a href="http://zuhaus-im-waldviertel.at">zuhaus-im-waldviertel.at</a></p> </div>				
LOIBERSDORF	Gars am Kamp	3571	Horn	10032
MAIERSCH	Gars am Kamp	3571	Horn	10036
NONDORF BEI GARS	Gars am Kamp	3571	Horn	10045
TAUTENDORF BEI GARS	Gars am Kamp	3571	Horn	10074
THUNAU AM KAMP	Gars am Kamp	3571	Horn	10062
WANZENAU	Gars am Kamp	3571	Horn	10065
WOLFSHOF	Gars am Kamp	3571	Horn	10068
ZITTERBERG	Gars am Kamp	3571	Horn	10071
FRUEHWAERTS	Gastern	3852	Waidhofen an der Thaya	21116
GAROLDEN	Gastern	3852	Waidhofen an der Thaya	21117
GASTERN	Gastern	3852	Waidhofen an der Thaya	21118
IMMENSCHLAG	Gastern	3852	Waidhofen an der Thaya	21136
KLEINMOTTEN	Gastern	3852	Waidhofen an der Thaya	21148
KLEINZWETTL	Gastern	3852	Waidhofen an der Thaya	21151
RUEDERS	Gastern	3852	Waidhofen an der Thaya	21176
WEISSENBACH	Gastern	3852	Waidhofen an der Thaya	21198
WIESMADEN	Gastern	3852	Waidhofen an der Thaya	21200
ALTWEIDLING	Gedersdorf	3494	Krems	12137
BRUNN IM FELDE	Gedersdorf	3494	Krems	12101
DONAUDORF	Gedersdorf	3494	Krems	12102
GEDERSDORF	Gedersdorf	3494	Krems	12108
SCHLICKENDORF	Gedersdorf	3494	Krems	12129
STRATZDORF	Gedersdorf	3494	Krems	12134
THEISS	Gedersdorf	3494	Krems	12136
DALLEIN	Geras	2093	Horn	10202
FUGNITZ	Geras	2093	Horn	10207
GERAS	Geras	2093	Horn	10208
GOGGITSCH	Geras	2093	Horn	10209
HARTH	Geras	2093	Horn	10212
HOETZELSDORF	Geras	2093	Horn	10217
KOTTAUN	Geras	2093	Horn	10219
PFAFFENREITH	Geras	2093	Horn	10222
PURGSTALL	Geras	2093	Horn	10225
SCHIERMANNREITH	Geras	2093	Horn	10228
SIEGHARTSREITH	Geras	2093	Horn	10229
THUMERITZER SASSWALD	Geras	2093	Horn	10233
TRAUTMANNSDORF	Geras	2093	Horn	10236
FELLING	Gföhl	3542	Krems	12010
GARMANNS	Gföhl	3542	Krems	12011
GFOEHL	Gföhl	3542	Krems	12012


Katastralgemeinde	Gemeinde (Ortsgemeinde)	PLZ Ortsgemeinde	Bezirk	KGNR
<div style="border: 1px solid black; padding: 5px;"> <p>zuHaus im Waldviertel</p>  <p>Miteinander zeigen wir den attraktiven Lebensraum</p> <p><a href="http://zuhaus-im-waldviertel.at">zuhaus-im-waldviertel.at</a></p> </div>				
GFOEHLERAMT	Gföhl	3542	Krems	12013
GROSSMOTTEN	Gföhl	3542	Krems	12034
GROTTENDORF	Gföhl	3542	Krems	12014
HOHENSTEIN	Gföhl	3542	Krems	12017
LENGENFELDERAMT	Gföhl	3542	Krems	12024
LITSCH UND WURFENTHALGRABEN	Gföhl	3542	Krems	12026
MITTELBERGERAMT	Gföhl	3542	Krems	12032
MORITZREITH	Gföhl	3542	Krems	12033
NEUBAU	Gföhl	3542	Krems	12036
OBERMEISLING	Gföhl	3542	Krems	12029
RASTBACH	Gföhl	3542	Krems	12040
REISLING	Gföhl	3542	Krems	12043
REITTERN	Gföhl	3542	Krems	12044
SEEB	Gföhl	3542	Krems	12047
UNTERMEISLING	Gföhl	3542	Krems	12030
BOEHMZEIL	Gmünd	3950	Gmünd	7002
BREITENSEE	Gmünd	3950	Gmünd	7003
EIBENSTEIN	Gmünd	3950	Gmünd	7006
GMUEND	Gmünd	3950	Gmünd	7007
GRILLENSTEIN	Gmünd	3950	Gmünd	7009
AEPFELGSCHWENDT	Göpfritz an der Wild	3800	Zwettl	24001
ALMOSEN	Göpfritz an der Wild	3800	Zwettl	24003
BREITENFELD	Göpfritz an der Wild	3800	Zwettl	24006
GOEPFRITZ AN DER WILD	Göpfritz an der Wild	3800	Zwettl	24020
KIRCHBERG AN DER WILD	Göpfritz an der Wild	3800	Zwettl	24028
MERKENBRECHTS	Göpfritz an der Wild	3800	Zwettl	24039
SCHEIDELDORF	Göpfritz an der Wild	3800	Zwettl	24051
SCHOENFELD GB. ALLENTST.	Göpfritz an der Wild	3800	Zwettl	24055
WEINPOLZ	Göpfritz an der Wild	3800	Zwettl	24067
DIENDORF AM KAMP	Grafenegg	3492	Krems	12203
ENGABRUNN	Grafenegg	3492	Krems	12206
ETSDORF	Grafenegg	3492	Krems	12207
GRUNDDORF	Grafenegg	3492	Krems	12234
HAITZENDORF	Grafenegg	3492	Krems	12235
KAMP	Grafenegg	3492	Krems	12236
SITTENDORF	Grafenegg	3492	Krems	12237
WALKERSDORF	Grafenegg	3492	Krems	12231
BROMBERG	Grafenschlag	3912	Zwettl	24209
GRAFENSCHLAG	Grafenschlag	3912	Zwettl	24224
KALTENBRUNN	Grafenschlag	3912	Zwettl	24238


Katastralgemeinde	Gemeinde (Ortsgemeinde)	PLZ Ortsgemeinde	Bezirk	KGNR
<div style="border: 1px solid black; padding: 5px;"> <p>zuHaus im Waldviertel</p>  <p>Miteinander zeigen wir den attraktiven Lebensraum</p> <p><a href="http://zuhaus-im-waldviertel.at">zuhaus-im-waldviertel.at</a></p> </div>				
KLEINGOETTFRITZ	Grafenschlag	3912	Zwettl	24243
KLEINNONDORF GB. OTTENSCHL.	Grafenschlag	3912	Zwettl	24245
LANGSCHLAG GB. OTTENSCHL.	Grafenschlag	3912	Zwettl	24249
SCHAFBERG	Grafenschlag	3912	Zwettl	24274
WIELANDS	Grafenschlag	3912	Zwettl	24295
DIETMANNS	Großdietmanns	3950	Gmünd	7004
EHRENDORF	Großdietmanns	3950	Gmünd	7005
EICHBERG	Großdietmanns	3950	Gmünd	7017
HOEHENBERG	Großdietmanns	3950	Gmünd	7021
HOERMANNS GB. GMUEND	Großdietmanns	3950	Gmünd	7018
REINPOLZ	Großdietmanns	3950	Gmünd	7022
UNTERLEMBACH	Großdietmanns	3950	Gmünd	7023
WIELANDS	Großdietmanns	3950	Gmünd	7016
AIGEN	Groß-Gerungs	3920	Zwettl	24101
ALBERN	Groß-Gerungs	3920	Zwettl	24102
BLUMAU	Groß-Gerungs	3920	Zwettl	24105
BOEHMSDORF	Groß-Gerungs	3920	Zwettl	24106
DIETMANNS GB. GR.GERUNGS	Groß-Gerungs	3920	Zwettl	24110
EGGRESS	Groß-Gerungs	3920	Zwettl	24112
ETLAS	Groß-Gerungs	3920	Zwettl	24113
ETZEN	Groß-Gerungs	3920	Zwettl	24115
FRAUENDORF	Groß-Gerungs	3920	Zwettl	24118
FREITZENSCHLAG	Groß-Gerungs	3920	Zwettl	24119
GRIESBACH	Groß-Gerungs	3920	Zwettl	24121
GROSSGERUNGS	Groß-Gerungs	3920	Zwettl	24122
GROSSMEINHARTS	Groß-Gerungs	3920	Zwettl	24124
HAEUSLERN	Groß-Gerungs	3920	Zwettl	24130
HAID	Groß-Gerungs	3920	Zwettl	24127
HARRUCK	Groß-Gerungs	3920	Zwettl	24128
HEINREICHS GB. GR.GERUNGS	Groß-Gerungs	3920	Zwettl	24132
HYPOLTS	Groß-Gerungs	3920	Zwettl	24133
JOSEFSDORF	Groß-Gerungs	3920	Zwettl	24134
KLEINGUNDHOLZ	Groß-Gerungs	3920	Zwettl	24140
KLEINREINPRECHTS	Groß-Gerungs	3920	Zwettl	24144
KLEINWETZLES	Groß-Gerungs	3920	Zwettl	24145
KOTTINGNONDORF	Groß-Gerungs	3920	Zwettl	24147
MARHARTS	Groß-Gerungs	3920	Zwettl	24152
MUEHLBACH	Groß-Gerungs	3920	Zwettl	24155
NONNDORF	Groß-Gerungs	3920	Zwettl	24159
OBERKIRCHEN	Groß-Gerungs	3920	Zwettl	24160


Katastralgemeinde	Gemeinde (Ortsgemeinde)	PLZ Ortsgemeinde	Bezirk	KGNR
<div style="border: 1px solid black; padding: 5px;"> <p>zuHaus im Waldviertel</p>  <p>Miteinander zeigen wir den attraktiven Lebensraum</p> <p><a href="http://zuhaus-im-waldviertel.at">zuhaus-im-waldviertel.at</a></p> </div>				
OBERNEUSTIFT	Groß-Gerungs	3920	Zwettl	24161
OBERROSENAUERWALDHAEUSER	Groß-Gerungs	3920	Zwettl	24163
PREINREICHS	Groß-Gerungs	3920	Zwettl	24167
SCHOENBICHL	Groß-Gerungs	3920	Zwettl	24176
SIEBENBERG	Groß-Gerungs	3920	Zwettl	24180
SITZMANN	Groß-Gerungs	3920	Zwettl	24182
THAIL	Groß-Gerungs	3920	Zwettl	24185
WENDELGRABEN	Groß-Gerungs	3920	Zwettl	24186
WURMBRAND	Groß-Gerungs	3920	Zwettl	24188
ENGELBRECHTS	Großgöttfritz	3913	Zwettl	24309
FRANKENREITH	Großgöttfritz	3913	Zwettl	24311
GROSSGOETTFRITZ	Großgöttfritz	3913	Zwettl	24318
GROSSWEISSENBACH	Großgöttfritz	3913	Zwettl	24320
KLEINWEISSENBACH	Großgöttfritz	3913	Zwettl	24333
REICHERS	Großgöttfritz	3913	Zwettl	24365
ROHRENREITH	Großgöttfritz	3913	Zwettl	24368
SPROEGNITZ	Großgöttfritz	3913	Zwettl	24377
ENGELSTEIN	Großschönau	3922	Gmünd	7306
FRIEDREICHS	Großschönau	3922	Gmünd	7307
GROSSOTTEN	Großschönau	3922	Gmünd	7323
GROSSSCHOENAU	Großschönau	3922	Gmünd	7333
HARMANNSTEIN	Großschönau	3922	Gmünd	7310
MISTELBACH	Großschönau	3922	Gmünd	7321
ROTHFARN	Großschönau	3922	Gmünd	7331
SCHROFFEN	Großschönau	3922	Gmünd	7334
THAURES GB. WEITRA	Großschönau	3922	Gmünd	7340
WACHTBERG	Großschönau	3922	Gmünd	7344
WOERNHARTS	Großschönau	3922	Gmünd	7354
ZWERES	Großschönau	3922	Gmünd	7357
ELLEND	Groß-Siegharts	3812	Waidhofen an der Thaya	21009
FISTRITZ	Groß-Siegharts	3812	Waidhofen an der Thaya	21010
GROSSSIEGHARTS	Groß-Siegharts	3812	Waidhofen an der Thaya	21013
LOIBES	Groß-Siegharts	3812	Waidhofen an der Thaya	21022
SIEGHARTSLES	Groß-Siegharts	3812	Waidhofen an der Thaya	21049
WALDREICHS	Groß-Siegharts	3812	Waidhofen an der Thaya	21058
WEINERN	Groß-Siegharts	3812	Waidhofen an der Thaya	21060
WIENINGS	Groß-Siegharts	3812	Waidhofen an der Thaya	21063
GUTENBRUNN	Gutenbrunn	3665	Zwettl	24229
HADERSDORF AM KAMP	Hadersdorf-Kammern	3493	Krems	12211
KAMMERN	Hadersdorf-Kammern	3493	Krems	12213





Katastralgemeinde	Gemeinde (Ortsgemeinde)	PLZ Ortsgemeinde	Bezirk	KGNR
<div style="border: 1px solid black; padding: 5px;"> <p>zuHaus im Waldviertel</p>  <p>Miteinander zeigen wir den attraktiven Lebensraum</p> <p><a href="http://zuhaus-im-waldviertel.at">zuhaus-im-waldviertel.at</a></p> </div>				
GRIESBACH	Haugschlag	3874	Gmünd	7109
HAUGSCHLAG	Haugschlag	3874	Gmünd	7110
ROTTAL	Haugschlag	3874	Gmünd	7129
TUERNAU	Haugschlag	3874	Gmünd	7135
ALTMANN	Heidenreichstein	3860	Gmünd	7101
DIETWEIS	Heidenreichstein	3860	Gmünd	7102
EBERWEIS	Heidenreichstein	3860	Gmünd	7103
GUTTENBRUNN	Heidenreichstein	3860	Gmünd	7138
HASLAU	Heidenreichstein	3860	Gmünd	7139
HEIDENREICHSTEIN	Heidenreichstein	3860	Gmünd	7111
KLEINPERTHOLZ	Heidenreichstein	3860	Gmünd	7120
MOTTEN	Heidenreichstein	3860	Gmünd	7119
SEYFRIEDS	Heidenreichstein	3860	Gmünd	7140
THAURES GB. LITSCHAU	Heidenreichstein	3860	Gmünd	7134
WIELANDSBERG	Heidenreichstein	3860	Gmünd	7136
WOLFSEGG	Heidenreichstein	3860	Gmünd	7141
HIRSCHBACH	Hirschbach	3942	Gmünd	7215
STOELZLES	Hirschbach	3942	Gmünd	7232
HOHENEICH	Hoheneich	3945	Gmünd	7011
NONDORF	Hoheneich	3945	Gmünd	7013
BREITENEICH	Horn	3580	Horn	10004
DOBERNDORF	Horn	3580	Horn	10012
HORN	Horn	3580	Horn	10027
MOEDRING	Horn	3580	Horn	10038
MUEHLFELD	Horn	3580	Horn	10041
DORNA	Irnfritz-Messern	3754	Horn	10013
GRUB	Irnfritz-Messern	3754	Horn	10024
HASELBERG	Irnfritz-Messern	3754	Horn	10026
IRNFRTZ	Irnfritz-Messern	3754	Horn	10028
KLEINULLRICHSLAG	Irnfritz-Messern	3754	Horn	10073
MESSERN	Irnfritz-Messern	3754	Horn	10037
NONNDORF AN DER WILD	Irnfritz-Messern	3754	Horn	10046
REICHHARTS	Irnfritz-Messern	3754	Horn	10051
ROTHWEINSDORF	Irnfritz-Messern	3754	Horn	10055
SITZENDORF	Irnfritz-Messern	3754	Horn	10056
TRABENREITH	Irnfritz-Messern	3754	Horn	10063
WAPPOLTENREITH	Irnfritz-Messern	3754	Horn	10066
EISENBERGERAMT	Jaidhof	3542	Krems	12006
EISENGRABEN	Jaidhof	3542	Krems	12007
EISENGRABERAMT	Jaidhof	3542	Krems	12008


Katastralgemeinde	Gemeinde (Ortsgemeinde)	PLZ Ortsgemeinde	Bezirk	KGNR
<div style="border: 1px solid black; padding: 5px;"> <p>zuHaus im Waldviertel</p>  <p>Miteinander zeigen wir den attraktiven Lebensraum</p> <p><a href="http://zuhaus-im-waldviertel.at">zuhaus-im-waldviertel.at</a></p> </div>				
JAIDHOF	Jaidhof	3542	Krems	12019
SCHILTINGERAMT	Jaidhof	3542	Krems	12046
GOSLARN	Japons	3763	Horn	10210
JAPONS	Japons	3763	Horn	10218
OBERTHUMERITZ	Japons	3763	Horn	10231
SABATENREITH	Japons	3763	Horn	10244
SCHWEINBURG	Japons	3763	Horn	10245
UNTERTHUMERITZ	Japons	3763	Horn	10232
WENJAPONS	Japons	3763	Horn	10246
ZETTENREITH	Japons	3763	Horn	10241
EGGERSDORF	Karlstein an der Thaya	3822	Waidhofen an der Thaya	21007
GOEPFRITZSCHLAG	Karlstein an der Thaya	3822	Waidhofen an der Thaya	21070
GOSCHENREITH GB. RAABS/TH.	Karlstein an der Thaya	3822	Waidhofen an der Thaya	21011
GRIESBACH BEI DOBERSBERG	Karlstein an der Thaya	3822	Waidhofen an der Thaya	21071
HOHENWARTH	Karlstein an der Thaya	3822	Waidhofen an der Thaya	21068
KARLSTEIN	Karlstein an der Thaya	3822	Waidhofen an der Thaya	21014
MUENCHREITH AN DER THAYA	Karlstein an der Thaya	3822	Waidhofen an der Thaya	21069
OBERGRUENBACH	Karlstein an der Thaya	3822	Waidhofen an der Thaya	21029
SCHLADER	Karlstein an der Thaya	3822	Waidhofen an der Thaya	21046
THUMA	Karlstein an der Thaya	3822	Waidhofen an der Thaya	21052
THURES	Karlstein an der Thaya	3822	Waidhofen an der Thaya	21053
ENGELBRECHTS	Kautzen	3851	Waidhofen an der Thaya	21113
GROSSTAXEN	Kautzen	3851	Waidhofen an der Thaya	21130
ILLMAU	Kautzen	3851	Waidhofen an der Thaya	21135
KAUTZEN	Kautzen	3851	Waidhofen an der Thaya	21143
KLEINGERHARTS	Kautzen	3851	Waidhofen an der Thaya	21145
KLEINTAXEN	Kautzen	3851	Waidhofen an der Thaya	21150
PLESSBERG	Kautzen	3851	Waidhofen an der Thaya	21166
REINBERG-DOBERSBERG	Kautzen	3851	Waidhofen an der Thaya	21173
TIEFENBACH	Kautzen	3851	Waidhofen an der Thaya	21188
TRIGLAS	Kautzen	3851	Waidhofen an der Thaya	21189
FROMMBERG	Kirchberg am Walde	3932	Gmünd	7208
HOLLENSTEIN	Kirchberg am Walde	3932	Gmünd	7216
KIRCHBERG AM WALDE	Kirchberg am Walde	3932	Gmünd	7218
SUESSENBACH	Kirchberg am Walde	3932	Gmünd	7233
ULLRICHS	Kirchberg am Walde	3932	Gmünd	7234
WEISSENALBERN	Kirchberg am Walde	3932	Gmünd	7236
BERNHARDSHOF	Kirchschlag	3631	Zwettl	24205
ECK	Kirchschlag	3631	Zwettl	24213
GASTLES	Kirchschlag	3631	Zwettl	24221


Katastralgemeinde	Gemeinde (Ortsgemeinde)	PLZ Ortsgemeinde	Bezirk	KGNR
<div style="border: 1px solid black; padding: 5px;"> <p>zuHaus im Waldviertel</p>  <p>Miteinander zeigen wir den attraktiven Lebensraum</p> <p><a href="http://zuhaus-im-waldviertel.at">zuhaus-im-waldviertel.at</a></p> </div>				
KIENINGS	Kirchschlag	3631	Zwettl	24240
KIRCHSCHLAG	Kirchschlag	3631	Zwettl	24241
MERKENGERST	Kirchschlag	3631	Zwettl	24254
PLESSBERG	Kirchschlag	3631	Zwettl	24264
ROGGENREITH	Kirchschlag	3631	Zwettl	24271
SCHEIBB	Kirchschlag	3631	Zwettl	24275
SCHNEEBERG	Kirchschlag	3631	Zwettl	24276
BERNHARDS    GB. OTTENSCHL.	Kottes-Purk	3623	Zwettl	24204
DANKHOLZ	Kottes-Purk	3623	Zwettl	24210
DOPPL	Kottes-Purk	3623	Zwettl	24296
ELSENREITH	Kottes-Purk	3623	Zwettl	24215
ENSBERG	Kottes-Purk	3623	Zwettl	24218
ERNST	Kottes-Purk	3623	Zwettl	24219
FELLES	Kottes-Purk	3623	Zwettl	24220
FOHRA	Kottes-Purk	3623	Zwettl	24297
GOTTHARDSCHLAG	Kottes-Purk	3623	Zwettl	24223
GSCHWENDT    GB. OTTENSCHL.	Kottes-Purk	3623	Zwettl	24298
GUENZLES	Kottes-Purk	3623	Zwettl	24227
HEITZLES	Kottes-Purk	3623	Zwettl	24231
HOERANS	Kottes-Purk	3623	Zwettl	24233
KALKGRUB	Kottes-Purk	3623	Zwettl	24236
KOTTES	Kottes-Purk	3623	Zwettl	24248
LEOPOLDS	Kottes-Purk	3623	Zwettl	24250
MUENICHREITH	Kottes-Purk	3623	Zwettl	24258
PFAFFENSCHLAG	Kottes-Purk	3623	Zwettl	24262
POETZLES    GB. OTTENSCHL.	Kottes-Purk	3623	Zwettl	24265
PURK	Kottes-Purk	3623	Zwettl	24266
REICHPOLDS	Kottes-Purk	3623	Zwettl	24268
RICHTERHOF	Kottes-Purk	3623	Zwettl	24270
RUNDS	Kottes-Purk	3623	Zwettl	24272
SCHOBERHOF	Kottes-Purk	3623	Zwettl	24299
SINGENREITH	Kottes-Purk	3623	Zwettl	24279
TEICHMANNS	Kottes-Purk	3623	Zwettl	24283
TRITTINGS	Kottes-Purk	3623	Zwettl	24501
VOIRANS	Kottes-Purk	3623	Zwettl	24287
VOITSAU	Kottes-Purk	3623	Zwettl	24288
WEIKARTSSCHLAG	Kottes-Purk	3623	Zwettl	24292
WERNHIES	Kottes-Purk	3623	Zwettl	24502
DOBRA	Krumau am Kamp	3543	Krems	12003
EISENBERG	Krumau am Kamp	3543	Krems	12005

Katastralgemeinde	Gemeinde (Ortsgemeinde)	PLZ Ortsgemeinde	Bezirk	KGNR
<div style="border: 1px solid black; padding: 5px;"> <p>zuHaus im Waldviertel</p>  <p>Miteinander zeigen wir den attraktiven Lebensraum</p> <p><a href="http://zuhaus-im-waldviertel.at">zuhaus-im-waldviertel.at</a></p> </div>				
IDOLSBURG	Krumau am Kamp	3543	Krems	12021
KRUMAU AM KAMP	Krumau am Kamp	3543	Krems	12022
PREINREICHS	Krumau am Kamp	3543	Krems	12039
THURNBERG	Krumau am Kamp	3543	Krems	12053
TIEFENBACH	Krumau am Kamp	3543	Krems	12064
HESENDORF	Langau	2091	Horn	10215
LANGAU	Langau	2091	Horn	10220
GOBELSBURG	Langenlois	3550	Krems	12210
HAINDORF	Langenlois	3550	Krems	12212
LANGENLOIS	Langenlois	3550	Krems	12215
MITTELBERG	Langenlois	3550	Krems	12217
OBERREITH	Langenlois	3550	Krems	12224
SCHILTERN	Langenlois	3550	Krems	12226
UNTERREITH	Langenlois	3550	Krems	12225
ZOEBING	Langenlois	3550	Krems	12233
BRUDERNDORF	Langschlag	3921	Zwettl	24107
BRUDERNDORFERWALDHAEUSER	Langschlag	3921	Zwettl	24108
FRABERG	Langschlag	3921	Zwettl	24117
KAINRATHSCHLAG	Langschlag	3921	Zwettl	24135
KASBACH	Langschlag	3921	Zwettl	24137
KEHRBACH	Langschlag	3921	Zwettl	24138
KLEINPERTHOLZ GB. GR.GERUNGS	Langschlag	3921	Zwettl	24143
KOGGSCHLAG	Langschlag	3921	Zwettl	24146
LAMBERG	Langschlag	3921	Zwettl	24148
LANGSCHLAEGERWALDHAEUSER	Langschlag	3921	Zwettl	24150
LANGSCHLAG GB. GR.GERUNGS	Langschlag	3921	Zwettl	24149
MITTELBERG	Langschlag	3921	Zwettl	24153
MITTERSCHLAG	Langschlag	3921	Zwettl	24154
MUENZBACH	Langschlag	3921	Zwettl	24156
SCHMERBACH GB. GR.GERUNGS	Langschlag	3921	Zwettl	24175
SIEBENHOEF	Langschlag	3921	Zwettl	24181
STIERBERG	Langschlag	3921	Zwettl	24183
STREITH	Langschlag	3921	Zwettl	24184
LENGENFELD	Lengenfeld	3552	Krems	12216
ALLENTSGSCHWENDT	Lichtenau im Waldviertel	3522	Krems	12001
BRUNN AM WALDE	Lichtenau im Waldviertel	3522	Krems	12002
EBERGERSCH	Lichtenau im Waldviertel	3522	Krems	12004
ENGELSCHALKS	Lichtenau im Waldviertel	3522	Krems	12060
ERDWEIS	Lichtenau im Waldviertel	3522	Krems	12009
GLODEN	Lichtenau im Waldviertel	3522	Krems	12061


Katastralgemeinde	Gemeinde (Ortsgemeinde)	PLZ Ortsgemeinde	Bezirk	KGNR
<div style="border: 1px solid black; padding: 5px;"> <p>zuHaus im Waldviertel</p>  <p>Miteinander zeigen wir den attraktiven Lebensraum</p> <p><a href="http://zuhaus-im-waldviertel.at">zuhaus-im-waldviertel.at</a></p> </div>				
GROSSREINPRECHTS	Lichtenau im Waldviertel	3522	Krems	12062
JEITENDORF	Lichtenau im Waldviertel	3522	Krems	12020
KORNBERG	Lichtenau im Waldviertel	3522	Krems	12063
LADINGS	Lichtenau im Waldviertel	3522	Krems	12023
LICHTENAU	Lichtenau im Waldviertel	3522	Krems	12025
LOIWEIN	Lichtenau im Waldviertel	3522	Krems	12027
OBERGRUENBACH	Lichtenau im Waldviertel	3522	Krems	12016
PALLWEIS	Lichtenau im Waldviertel	3522	Krems	12037
SCHEITZ	Lichtenau im Waldviertel	3522	Krems	12045
TAUBITZ	Lichtenau im Waldviertel	3522	Krems	12050
WIETZEN	Lichtenau im Waldviertel	3522	Krems	12054
WURSCHENAIGEN	Lichtenau im Waldviertel	3522	Krems	12057
GOPPRECHTS	Litschau	3874	Gmünd	7107
HOERMANNNS GB. LITSCHAU	Litschau	3874	Gmünd	7113
LITSCHAU	Litschau	3874	Gmünd	7117
LOIMANNNS	Litschau	3874	Gmünd	7118
REICHENBACH	Litschau	3874	Gmünd	7123
REITZENSCHLAG	Litschau	3874	Gmünd	7127
SAASS	Litschau	3874	Gmünd	7130
SCHANDACHEN	Litschau	3874	Gmünd	7131
SCHLAG	Litschau	3874	Gmünd	7132
SCHOENAU	Litschau	3874	Gmünd	7133
AIGEN	Ludweis-Aigen	3762	Waidhofen an der Thaya	21001
BLUMAU AN DER WILD	Ludweis-Aigen	3762	Waidhofen an der Thaya	21003
DIEMSCHLAG	Ludweis-Aigen	3762	Waidhofen an der Thaya	21004
DROESIEDL	Ludweis-Aigen	3762	Waidhofen an der Thaya	21006
KOLLMITZGRABEN	Ludweis-Aigen	3762	Waidhofen an der Thaya	21018
LIEBENBERG	Ludweis-Aigen	3762	Waidhofen an der Thaya	21019
LUDWEIS	Ludweis-Aigen	3762	Waidhofen an der Thaya	21024
OEDT AN DER WILD	Ludweis-Aigen	3762	Waidhofen an der Thaya	21034
PFAFFENSCHLAG GB. RAABS/TH.	Ludweis-Aigen	3762	Waidhofen an der Thaya	21035
RADESSEN	Ludweis-Aigen	3762	Waidhofen an der Thaya	21040
RADL	Ludweis-Aigen	3762	Waidhofen an der Thaya	21041
SAUGGERN	Ludweis-Aigen	3762	Waidhofen an der Thaya	21044
SEEBS	Ludweis-Aigen	3762	Waidhofen an der Thaya	21048
TROEBINGS	Ludweis-Aigen	3762	Waidhofen an der Thaya	21055
BENKING	Maria Laach am Jauerling	3643	Krems	12304
FELBRING	Maria Laach am Jauerling	3643	Krems	12310
FRIEDERSDORF	Maria Laach am Jauerling	3643	Krems	12312
GIESSHUEBL	Maria Laach am Jauerling	3643	Krems	12314


Katastralgemeinde	Gemeinde (Ortsgemeinde)	PLZ Ortsgemeinde	Bezirk	KGNR
<div style="border: 1px solid black; padding: 5px;"> <p>zuHaus im Waldviertel</p>  <p>Miteinander zeigen wir den attraktiven Lebensraum</p> <p><a href="http://zuhaus-im-waldviertel.at">zuhaus-im-waldviertel.at</a></p> </div>				
HASLARN	Maria Laach am Jauerling	3643	Krems	12323
HINTERKOGL	Maria Laach am Jauerling	3643	Krems	12327
HOF	Maria Laach am Jauerling	3643	Krems	12328
KUFFARN	Maria Laach am Jauerling	3643	Krems	12332
LITZENDORF	Maria Laach am Jauerling	3643	Krems	12334
LOITZENDORF	Maria Laach am Jauerling	3643	Krems	12336
MARIA LAACH AM JAUERLING	Maria Laach am Jauerling	3643	Krems	12333
MITTERNDORF	Maria Laach am Jauerling	3643	Krems	12339
NONNERSDORF	Maria Laach am Jauerling	3643	Krems	12343
OBERNDORF	Maria Laach am Jauerling	3643	Krems	12344
SCHLAUBING	Maria Laach am Jauerling	3643	Krems	12355
THALHAM	Maria Laach am Jauerling	3643	Krems	12359
WEINBERG	Maria Laach am Jauerling	3643	Krems	12363
WIESMANNREITH	Maria Laach am Jauerling	3643	Krems	12365
ZEISSING	Maria Laach am Jauerling	3643	Krems	12369
ZINTRING	Maria Laach am Jauerling	3643	Krems	12370
EDLESBERG	Martinsberg	3664	Zwettl	24214
KLEINGERUNGS	Martinsberg	3664	Zwettl	24242
KLEINPERTHOLZ GB. OTTENSCHL.	Martinsberg	3664	Zwettl	24246
LOITZENREITH	Martinsberg	3664	Zwettl	24286
MARTINSBERG	Martinsberg	3664	Zwettl	24253
MITTERNDORF	Martinsberg	3664	Zwettl	24255
OED	Martinsberg	3664	Zwettl	24260
REITZENDORF	Martinsberg	3664	Zwettl	24269
THUMLING	Martinsberg	3664	Zwettl	24284
WALPERSDORF	Martinsberg	3664	Zwettl	24290
WEIXELBERG	Martinsberg	3664	Zwettl	24293
WIEHALM	Martinsberg	3664	Zwettl	24294
BAUMGARTEN	Mautern an der Donau	3512	Krems	12148
MAUTERN	Mautern an der Donau	3512	Krems	12162
MAUTERNBACH	Mautern an der Donau	3512	Krems	12163
KATTAU	Meiseldorf	3744	Horn	10116
KLEINMEISELDORF	Meiseldorf	3744	Horn	10120
MAIGEN	Meiseldorf	3744	Horn	10118
STOCKERN	Meiseldorf	3744	Horn	10136
HARBACH	Moorbad Harbach	3970	Gmünd	7308
HIRSCHENWIES	Moorbad Harbach	3970	Gmünd	7312
LAUTERBACH	Moorbad Harbach	3970	Gmünd	7317
WULTSCHAU	Moorbad Harbach	3970	Gmünd	7355
AMSTALL	Mühldorf	3622	Krems	12302


Katastralgemeinde	Gemeinde (Ortsgemeinde)	PLZ Ortsgemeinde	Bezirk	KGNR
<div style="border: 1px solid black; padding: 5px;"> <p>zuHaus im Waldviertel</p>  <p>Miteinander zeigen wir den attraktiven Lebensraum</p> <p><a href="http://zuhaus-im-waldviertel.at">zuhaus-im-waldviertel.at</a></p> </div>				
ELSARN AM JAUERLING	Mühldorf	3622	Krems	12307
MUEHL DORF	Mühldorf	3622	Krems	12341
NIEDERRANNA	Mühldorf	3622	Krems	12350
OBERRANNA	Mühldorf	3622	Krems	12351
OETZ	Mühldorf	3622	Krems	12345
OETZBACH	Mühldorf	3622	Krems	12346
POVAT	Mühldorf	3622	Krems	12348
TRANDORF	Mühldorf	3622	Krems	12360
BERNREITH	Ottenschlag	3631	Zwettl	24206
ENDLAS	Ottenschlag	3631	Zwettl	24216
JUNGSCHLAG	Ottenschlag	3631	Zwettl	24235
NEUHOF	Ottenschlag	3631	Zwettl	24259
OTTENSCHLAG GB. OTTENSCHL.	Ottenschlag	3631	Zwettl	24261
EGGENDORF	Paudorf	3508	Krems	12151
HOEBENBACH	Paudorf	3508	Krems	12157
HOERFARTH	Paudorf	3508	Krems	12159
KRUSTETTEN	Paudorf	3508	Krems	12160
MEIDLING	Paudorf	3508	Krems	12164
PAUDORF	Paudorf	3508	Krems	12147
TIEFENFUCHA	Paudorf	3508	Krems	12153
ETZELSREITH	Pernegg	3753	Horn	10014
LEHNDORF	Pernegg	3753	Horn	10031
LUDWEISHOFEN	Pernegg	3753	Horn	10033
NOEDERSDORF	Pernegg	3753	Horn	10044
PERNEGG	Pernegg	3753	Horn	10047
POSSELSDORF	Pernegg	3753	Horn	10049
RAISDORF	Pernegg	3753	Horn	10050
STANINGERSDORF	Pernegg	3753	Horn	10058
ARNOLZ	Pfaffenschlag bei Waidhofen an der Thaya	3834	Waidhofen an der Thaya	21103
ARTOLZ	Pfaffenschlag bei Waidhofen an der Thaya	3834	Waidhofen an der Thaya	21104
EISENREICHS	Pfaffenschlag bei Waidhofen an der Thaya	3834	Waidhofen an der Thaya	21112
GROSSEBERHARTS	Pfaffenschlag bei Waidhofen an der Thaya	3834	Waidhofen an der Thaya	21127
KLEINGOEPFRITZ	Pfaffenschlag bei Waidhofen an der Thaya	3834	Waidhofen an der Thaya	21146
PFAFFENSCHLAG GB. WAIDHOFEN	Pfaffenschlag bei Waidhofen an der Thaya	3834	Waidhofen an der Thaya	21165
ROHRBACH	Pfaffenschlag bei Waidhofen an der Thaya	3834	Waidhofen an der Thaya	21209
SCHWARZENBERG	Pfaffenschlag bei Waidhofen an der Thaya	3834	Waidhofen an der Thaya	21183
ALTPOELLA	Pölla	3593	Zwettl	24004
BRUGG	Pölla	3593	Zwettl	24007
DOBRA	Pölla	3593	Zwettl	24009
DOELLERSHEIM	Pölla	3593	Zwettl	24010


Katastralgemeinde	Gemeinde (Ortsgemeinde)	PLZ Ortsgemeinde	Bezirk	KGNR
<div style="border: 1px solid black; padding: 5px;"> <p>zuHaus im Waldviertel</p>  <p>Miteinander zeigen wir den attraktiven Lebensraum</p> <p><a href="http://zuhaus-im-waldviertel.at">zuhaus-im-waldviertel.at</a></p> </div>				
EICHHORNS	Pölla	3593	Zwettl	24013
FELSENBERG	Pölla	3593	Zwettl	24014
FRANZEN	Pölla	3593	Zwettl	24016
HEINREICHS GB. ALLENTST.	Pölla	3593	Zwettl	24026
KIENBERG	Pölla	3593	Zwettl	24027
KLEINENZERSDORF	Pölla	3593	Zwettl	24029
KLEINMOTTEN	Pölla	3593	Zwettl	24032
KLEINRAABS	Pölla	3593	Zwettl	24034
KRUG	Pölla	3593	Zwettl	24035
LOIBENREITH	Pölla	3593	Zwettl	24037
MESTREICHS	Pölla	3593	Zwettl	24040
NEUPOELLA	Pölla	3593	Zwettl	24042
NIEDERPLOETTBACH	Pölla	3593	Zwettl	24043
NONDORF	Pölla	3593	Zwettl	24044
RAMSAU	Pölla	3593	Zwettl	24045
REICHHALMS	Pölla	3593	Zwettl	24047
RIEGERS	Pölla	3593	Zwettl	24049
SCHMERBACH GB. ALLENTST.	Pölla	3593	Zwettl	24054
SCHWARZENREITH	Pölla	3593	Zwettl	24057
SOELLITZ	Pölla	3593	Zwettl	24058
STRONES	Pölla	3593	Zwettl	24061
THAURES	Pölla	3593	Zwettl	24063
WALDREICHS	Pölla	3593	Zwettl	24065
WEGSCHEID	Pölla	3593	Zwettl	24066
WETZLAS	Pölla	3593	Zwettl	24068
ALBERNDORF	Raabs an der Thaya	3820	Waidhofen an der Thaya	21002
EIBENSTEIN	Raabs an der Thaya	3820	Waidhofen an der Thaya	21008
GROSSAU	Raabs an der Thaya	3820	Waidhofen an der Thaya	21012
KOGGENDORF	Raabs an der Thaya	3820	Waidhofen an der Thaya	21016
KOLLMITZDOERFL	Raabs an der Thaya	3820	Waidhofen an der Thaya	21017
LIEBNITZ	Raabs an der Thaya	3820	Waidhofen an der Thaya	21020
LINDAU	Raabs an der Thaya	3820	Waidhofen an der Thaya	21021
LUDEN	Raabs an der Thaya	3820	Waidhofen an der Thaya	21023
MODSIEDL	Raabs an der Thaya	3820	Waidhofen an der Thaya	21025
MOSTBACH	Raabs an der Thaya	3820	Waidhofen an der Thaya	21026
NEURIEGERS	Raabs an der Thaya	3820	Waidhofen an der Thaya	21027
NONDORF GB. RAABS/TH.	Raabs an der Thaya	3820	Waidhofen an der Thaya	21028
OBER- UND UNTERREITH	Raabs an der Thaya	3820	Waidhofen an der Thaya	21033
OBERNDORF BEI RAABS	Raabs an der Thaya	3820	Waidhofen an der Thaya	21030
OBERNDORF BEI WEIKERTSCHLAG	Raabs an der Thaya	3820	Waidhofen an der Thaya	21031





Katastralgemeinde	Gemeinde (Ortsgemeinde)	PLZ Ortsgemeinde	Bezirk	KGNR
<div style="border: 1px solid black; padding: 5px;"> <p>zuHaus im Waldviertel</p>  <p>Miteinander zeigen wir den attraktiven Lebensraum</p> <p><a href="http://zuhaus-im-waldviertel.at">zuhaus-im-waldviertel.at</a></p> </div>				
<b>OBERPFAFFENDORF</b>	Raabs an der Thaya	3820	Waidhofen an der Thaya	21032
<b>POMMERSDORF</b>	Raabs an der Thaya	3820	Waidhofen an der Thaya	21036
<b>PRIMMERSDORF</b>	Raabs an der Thaya	3820	Waidhofen an der Thaya	21037
<b>RAABS AN DER THAYA</b>	Raabs an der Thaya	3820	Waidhofen an der Thaya	21038
<b>RABESREITH</b>	Raabs an der Thaya	3820	Waidhofen an der Thaya	21039
<b>ROSSA</b>	Raabs an der Thaya	3820	Waidhofen an der Thaya	21042
<b>SCHADITZ</b>	Raabs an der Thaya	3820	Waidhofen an der Thaya	21045
<b>SPEISENDORF</b>	Raabs an der Thaya	3820	Waidhofen an der Thaya	21050
<b>SUESSENBACH</b>	Raabs an der Thaya	3820	Waidhofen an der Thaya	21051
<b>TRABERSDORF</b>	Raabs an der Thaya	3820	Waidhofen an der Thaya	21054
<b>UNTERPERTHOLZ</b>	Raabs an der Thaya	3820	Waidhofen an der Thaya	21056
<b>UNTERPFAFFENDORF</b>	Raabs an der Thaya	3820	Waidhofen an der Thaya	21057
<b>WEIKERTSCHLAG</b>	Raabs an der Thaya	3820	Waidhofen an der Thaya	21059
<b>WETZLES</b>	Raabs an der Thaya	3820	Waidhofen an der Thaya	21062
<b>WILHELMSHOF</b>	Raabs an der Thaya	3820	Waidhofen an der Thaya	21064
<b>ZABERNREITH</b>	Raabs an der Thaya	3820	Waidhofen an der Thaya	21065
<b>ZEMMENDORF</b>	Raabs an der Thaya	3820	Waidhofen an der Thaya	21066
<b>ZIERNREITH</b>	Raabs an der Thaya	3820	Waidhofen an der Thaya	21067
<b>DIETHARTS</b>	Rappottenstein	3911	Zwettl	24189
<b>GRETSCHEN</b>	Rappottenstein	3911	Zwettl	24120
<b>GROSSGUNDHOLZ</b>	Rappottenstein	3911	Zwettl	24123
<b>GRUENBACH</b>	Rappottenstein	3911	Zwettl	24126
<b>HAUSBACH GB. GR.GERUNGS</b>	Rappottenstein	3911	Zwettl	24131
<b>HOEHENDORF</b>	Rappottenstein	3911	Zwettl	24190
<b>KIRCHBACH</b>	Rappottenstein	3911	Zwettl	24139
<b>KLEINNONDORF GB. GR.GERUNGS</b>	Rappottenstein	3911	Zwettl	24141
<b>LEMBACH</b>	Rappottenstein	3911	Zwettl	24151
<b>NEUSTIFT</b>	Rappottenstein	3911	Zwettl	24158
<b>OBERRABENTHAN</b>	Rappottenstein	3911	Zwettl	24162
<b>PEHENDORF</b>	Rappottenstein	3911	Zwettl	24164
<b>PFAFFENDORF</b>	Rappottenstein	3911	Zwettl	24166
<b>RAPPOTTENSTEIN</b>	Rappottenstein	3911	Zwettl	24171
<b>REICHENBACH</b>	Rappottenstein	3911	Zwettl	24172
<b>RIEBEIS</b>	Rappottenstein	3911	Zwettl	24173
<b>RITTERKAMP</b>	Rappottenstein	3911	Zwettl	24174
<b>ROITEN</b>	Rappottenstein	3911	Zwettl	24191
<b>SELBITZ</b>	Rappottenstein	3911	Zwettl	24179
<b>MARBACH IM FELDE</b>	Rastefeld	3532	Krems	12028
<b>MOTTINGERAMT</b>	Rastefeld	3532	Krems	12035
<b>NIEDERGRUENBACH</b>	Rastefeld	3532	Krems	12015


Katastralgemeinde	Gemeinde (Ortsgemeinde)	PLZ Ortsgemeinde	Bezirk	KGNR
<div style="border: 1px solid black; padding: 5px;"> <p>zuHaus im Waldviertel</p>  <p>Miteinander zeigen wir den attraktiven Lebensraum</p> <p><a href="http://zuhaus-im-waldviertel.at">zuhaus-im-waldviertel.at</a></p> </div>				
PEYGARTEN	Rastendorf	3532	Krems	12038
RASTENBERG	Rastendorf	3532	Krems	12041
RASTENFELD	Rastendorf	3532	Krems	12042
SPERKENTHAL	Rastendorf	3532	Krems	12049
ZIERINGS	Rastendorf	3532	Krems	12059
GRAMETTEN	Reingers	3863	Gmünd	7108
HIRSCHENSCHLAG	Reingers	3863	Gmünd	7112
ILLMANNS	Reingers	3863	Gmünd	7114
LEOPOLDSDORF	Reingers	3863	Gmünd	7115
REINGERS	Reingers	3863	Gmünd	7126
FEINFELD	Röhrenbach	3592	Horn	10016
GERMANNS	Röhrenbach	3592	Horn	10072
GOBELSDORF	Röhrenbach	3592	Horn	10022
GREILLENSTEIN	Röhrenbach	3592	Horn	10023
NEUBAU	Röhrenbach	3592	Horn	10042
ROEHRENBACH	Röhrenbach	3592	Horn	10053
TAUTENDORF BEI ROEHRENBACH	Röhrenbach	3592	Horn	10061
WINKL	Röhrenbach	3592	Horn	10067
NEUSTIFT AN DER DONAU	Rohrendorf bei Krems	3495	Krems	12119
OBERROHRENDORF	Rohrendorf bei Krems	3495	Krems	12126
UNTERROHRENDORF	Rohrendorf bei Krems	3495	Krems	12127
KLEINJETZELSDORF	Röschitz	3743	Horn	10114
KLEINREINPRECHTSDORF	Röschitz	3743	Horn	10127
ROESCHITZ	Röschitz	3743	Horn	10131
ROGGENDORF	Röschitz	3743	Horn	10132
MOERTERSDORF	Rosenburg-Mold	3573	Horn	10040
MOLD	Rosenburg-Mold	3573	Horn	10039
ROSENBURG	Rosenburg-Mold	3573	Horn	10054
STALLEGG	Rosenburg-Mold	3573	Horn	10057
ZAINGRUB	Rosenburg-Mold	3573	Horn	10070
MITTERARNSDORF	Rossatz-Arnsdorf	3602	Krems	12187
OBERARNSDORF	Rossatz-Arnsdorf	3602	Krems	12189
ROSSATZ	Rossatz-Arnsdorf	3602	Krems	12167
RUEHRSDORF	Rossatz-Arnsdorf	3602	Krems	12168
ARMSCHLAG	Sallingberg	3525	Zwettl	24201
GROSSNONDORF	Sallingberg	3525	Zwettl	24225
HEUBACH	Sallingberg	3525	Zwettl	24232
KAMLES	Sallingberg	3525	Zwettl	24239
KLEINHASLAU	Sallingberg	3525	Zwettl	24244
LUGENDORF	Sallingberg	3525	Zwettl	24252


Katastralgemeinde	Gemeinde (Ortsgemeinde)	PLZ Ortsgemeinde	Bezirk	KGNR
<div style="border: 1px solid black; padding: 5px;"> <p>zuHaus im Waldviertel</p>  <p>Miteinander zeigen wir den attraktiven Lebensraum</p> <p><a href="http://zuhaus-im-waldviertel.at">zuhaus-im-waldviertel.at</a></p> </div>				
MONIHOLZ	Sallingberg	3525	Zwettl	24257
RABENHOF	Sallingberg	3525	Zwettl	24267
SALLINGBERG	Sallingberg	3525	Zwettl	24273
SPIELLEITHEN	Sallingberg	3525	Zwettl	24281
VOITSCHLAG	Sallingberg	3525	Zwettl	24289
FRAUENHOFEN	Sankt Bernhard-Frauenhofen	3580	Horn	10018
GROSSBURGSTALL	Sankt Bernhard-Frauenhofen	3580	Horn	10009
GRUENBERG	Sankt Bernhard-Frauenhofen	3580	Horn	10025
POIGEN	Sankt Bernhard-Frauenhofen	3580	Horn	10048
ST. BERNHARD	Sankt Bernhard-Frauenhofen	3580	Horn	10003
STROEGEN	Sankt Bernhard-Frauenhofen	3580	Horn	10060
OBERTAUTENDORFERAMT	Sankt Leonhard am Hornerwald	3572	Krems	12052
ST. LEONHARD AM HORNERWALDE	Sankt Leonhard am Hornerwald	3572	Krems	12018
UNTERAUTENDORFERAMT	Sankt Leonhard am Hornerwald	3572	Krems	12058
WILHALM	Sankt Leonhard am Hornerwald	3572	Krems	12055
WOLFSHOFERAMT	Sankt Leonhard am Hornerwald	3572	Krems	12056
HARMANNSCHLAG	Sankt Martin	3971	Gmünd	7309
LANGFELD	Sankt Martin	3971	Gmünd	7316
ST. MARTIN	Sankt Martin	3971	Gmünd	7320
ASCHEN	Schönbach	3633	Zwettl	24202
BERNTON	Schönbach	3633	Zwettl	24207
DORFSTADT	Schönbach	3633	Zwettl	24212
LOHN	Schönbach	3633	Zwettl	24251
SCHOENBACH	Schönbach	3633	Zwettl	24278
ALTENHOF	Schönberg am Kamp	3562	Krems	12201
BUCHBERGER WALDHUETTEN	Schönberg am Kamp	3562	Krems	12202
FERNITZ	Schönberg am Kamp	3562	Krems	12208
FREISCHLING	Schönberg am Kamp	3562	Krems	12209
KRIEGENREITH	Schönberg am Kamp	3562	Krems	12214
MOLLANDS	Schönberg am Kamp	3562	Krems	12218
NEUSTIFT BEI SCHOENBERG	Schönberg am Kamp	3562	Krems	12219
OBERPLANK	Schönberg am Kamp	3562	Krems	12221
PLANK AM KAMP	Schönberg am Kamp	3562	Krems	12222
RAAN	Schönberg am Kamp	3562	Krems	12223
SCHOENBERG	Schönberg am Kamp	3562	Krems	12227
STIEFERN	Schönberg am Kamp	3562	Krems	12228
THUERNEUSTIFT	Schönberg am Kamp	3562	Krems	12230
EHRENHOEBARTEN	Schrems	3943	Gmünd	7204
GEBHARTS	Schrems	3943	Gmünd	7209
KIENSASS	Schrems	3943	Gmünd	7217

Katastralgemeinde	Gemeinde (Ortsgemeinde)	PLZ Ortsgemeinde	Bezirk	KGNR
<div style="border: 1px solid black; padding: 5px;"> <p>zuHaus im Waldviertel</p>  <p>Miteinander zeigen wir den attraktiven Lebensraum</p> <p><a href="http://zuhaus-im-waldviertel.at">zuhaus-im-waldviertel.at</a></p> </div>				
KOTTINGHOERMANN	Schrems	3943	Gmünd	7219
KURZSCHWARZA	Schrems	3943	Gmünd	7229
LANGEGG	Schrems	3943	Gmünd	7220
LANGSCHWARZA	Schrems	3943	Gmünd	7228
NIEDERSCHREMS	Schrems	3943	Gmünd	7227
PUERBACH	Schrems	3943	Gmünd	7223
SCHREMS	Schrems	3943	Gmünd	7226
GANZ	Schwarzenau	3900	Zwettl	24017
GROSSHASELBACH	Schwarzenau	3900	Zwettl	24021
HAUSBACH	Schwarzenau	3900	Zwettl	24024
LIMPFINGS	Schwarzenau	3900	Zwettl	24036
MODLITSCH	Schwarzenau	3900	Zwettl	24041
SCHLAG	Schwarzenau	3900	Zwettl	24052
SCHWARZENAU	Schwarzenau	3900	Zwettl	24056
STOEGERSBACH	Schwarzenau	3900	Zwettl	24060
BRUNNHOF	Schweiggen	3931	Zwettl	24395
GROSSREICHENBACH	Schweiggen	3931	Zwettl	24396
KLEINWOLFGERS	Schweiggen	3931	Zwettl	24334
LIMBACH	Schweiggen	3931	Zwettl	24339
MANNSHALM GB. ZWETTL	Schweiggen	3931	Zwettl	24341
MEINHARTSCHLAG	Schweiggen	3931	Zwettl	24344
PERNDORF	Schweiggen	3931	Zwettl	24360
REINOLDEN	Schweiggen	3931	Zwettl	24397
SALLINGSTADT	Schweiggen	3931	Zwettl	24372
SCHWARZENBACH	Schweiggen	3931	Zwettl	24375
SCHWEIGGEN	Schweiggen	3931	Zwettl	24376
SIEBENLINDEN	Schweiggen	3931	Zwettl	24398
STREITBACH	Schweiggen	3931	Zwettl	24378
UNTERWINDHAG	Schweiggen	3931	Zwettl	24382
VIERLINGS	Schweiggen	3931	Zwettl	24399
WALTERSCHLAG GB. ZWETTL	Schweiggen	3931	Zwettl	24386
WINDHOF	Schweiggen	3931	Zwettl	24390
IMBACH	Senftenberg	3541	Krems	12112
MEISLINGERAMT	Senftenberg	3541	Krems	12174
PRIEL	Senftenberg	3541	Krems	12122
REICHAUERAMT	Senftenberg	3541	Krems	12125
SENFTENBERG	Senftenberg	3541	Krems	12130
SENFTENBERGERAMT	Senftenberg	3541	Krems	12175
BRUGG	Sigmundsherberg	3751	Horn	10102
KAINREITH	Sigmundsherberg	3751	Horn	10115


Katastralgemeinde	Gemeinde (Ortsgemeinde)	PLZ Ortsgemeinde	Bezirk	KGNR
<div style="border: 1px solid black; padding: 5px;"> <p>zuHaus im Waldviertel</p>  <p>Miteinander zeigen wir den attraktiven Lebensraum</p> <p><a href="http://zuhaus-im-waldviertel.at">zuhaus-im-waldviertel.at</a></p> </div>				
MISSINGDORF	Sigmundsherberg	3751	Horn	10121
RODINGERSDORF	Sigmundsherberg	3751	Horn	10143
ROEHRWIESEN	Sigmundsherberg	3751	Horn	10130
SIGMUNDSSHERBERG	Sigmundsherberg	3751	Horn	10134
THERAS	Sigmundsherberg	3751	Horn	10139
WALKENSTEIN	Sigmundsherberg	3751	Horn	10140
GUT AM STEG	Spitz	3620	Krems	12319
SCHWALLENBACH	Spitz	3620	Krems	12357
SPITZ	Spitz	3620	Krems	12358
VISSLING	Spitz	3620	Krems	12362
ETZMANNSDORF BEI STRANING	Straning-Grafenberg	3722	Horn	10108
GRAFENBERG	Straning-Grafenberg	3722	Horn	10111
STRANING	Straning-Grafenberg	3722	Horn	10138
WARTBERG	Straning-Grafenberg	3722	Horn	10141
DIENDORF AM WALDE	Straß im Straßertale	3491	Krems	12204
ELSARN	Straß im Straßertale	3491	Krems	12205
OBERHOLZ	Straß im Straßertale	3491	Krems	12220
STRASS	Straß im Straßertale	3491	Krems	12229
WIEDENDORF	Straß im Straßertale	3491	Krems	12232
STRATZING	Stratzing	3552	Krems	12135
EGGMANN	Thaya	3842	Waidhofen an der Thaya	21111
GROSSGERHARTS	Thaya	3842	Waidhofen an der Thaya	21128
JAROLDEN	Thaya	3842	Waidhofen an der Thaya	21137
NIEDERDLITZ	Thaya	3842	Waidhofen an der Thaya	21161
OBERDLITZ	Thaya	3842	Waidhofen an der Thaya	21163
PEIGARTEN	Thaya	3842	Waidhofen an der Thaya	21164
RANZLES	Thaya	3842	Waidhofen an der Thaya	21170
SCHIRNES	Thaya	3842	Waidhofen an der Thaya	21179
THAYA	Thaya	3842	Waidhofen an der Thaya	21187
BIBERSCHLAG	Traunstein	3632	Zwettl	24208
DIETMANNS GB. OTTENSCHL.	Traunstein	3632	Zwettl	24211
GUERTLBERG	Traunstein	3632	Zwettl	24228
HASELBERG	Traunstein	3632	Zwettl	24230
HUMMELBERG AMT	Traunstein	3632	Zwettl	24234
KALTENBACH	Traunstein	3632	Zwettl	24237
MODERBERG AMT	Traunstein	3632	Zwettl	24256
PFAFFINGS	Traunstein	3632	Zwettl	24263
SCHOENAU AMT	Traunstein	3632	Zwettl	24277
SPIELBERG	Traunstein	3632	Zwettl	24280
STEIN	Traunstein	3632	Zwettl	24282


Katastralgemeinde	Gemeinde (Ortsgemeinde)	PLZ Ortsgemeinde	Bezirk	KGNR
<div style="border: 1px solid black; padding: 5px;"> <p>zuHaus im Waldviertel</p>  <p>Miteinander zeigen wir den attraktiven Lebensraum</p> <p><a href="http://zuhaus-im-waldviertel.at">zuhaus-im-waldviertel.at</a></p> </div>				
TRAUNSTEIN	Traunstein	3632	Zwettl	24285
WALTERSCHLAG GB. OTTENSCHL.	Traunstein	3632	Zwettl	24291
ALTWEITRA	Unserfrau-Altweitra	3970	Gmünd	7349
HEINREICHS BEI WEITRA	Unserfrau-Altweitra	3970	Gmünd	7311
OBERLEMBACH	Unserfrau-Altweitra	3970	Gmünd	7318
PYHRABRUCK	Unserfrau-Altweitra	3970	Gmünd	7325
SCHAGGES	Unserfrau-Altweitra	3970	Gmünd	7332
ULRICHS	Unserfrau-Altweitra	3970	Gmünd	7341
UNSERFRAU	Unserfrau-Altweitra	3970	Gmünd	7342
ESCHENAU	Vitis	3902	Waidhofen an der Thaya	21114
EULENBACH	Vitis	3902	Waidhofen an der Thaya	21204
GRAFENSCHLAG	Vitis	3902	Waidhofen an der Thaya	21124
GROSSRUPPRECHTS	Vitis	3902	Waidhofen an der Thaya	21205
HEINREICHS	Vitis	3902	Waidhofen an der Thaya	21208
JAUDLING	Vitis	3902	Waidhofen an der Thaya	21138
JETZLES	Vitis	3902	Waidhofen an der Thaya	21139
JETZLESER WALD	Vitis	3902	Waidhofen an der Thaya	21140
KALTENBACH	Vitis	3902	Waidhofen an der Thaya	21142
KLEINGLOMS	Vitis	3902	Waidhofen an der Thaya	21206
KLEINSCHOENAU	Vitis	3902	Waidhofen an der Thaya	21207
SPARBACH	Vitis	3902	Waidhofen an der Thaya	21185
STOYES	Vitis	3902	Waidhofen an der Thaya	21186
VITIS	Vitis	3902	Waidhofen an der Thaya	21193
WARNUNGS	Vitis	3902	Waidhofen an der Thaya	21210
ALTWaidhofen	Waidhofen an der Thaya	3830	Waidhofen an der Thaya	21101
ALTWaidhofen GROSSER WALD	Waidhofen an der Thaya	3830	Waidhofen an der Thaya	21102
GOETZLES	Waidhofen an der Thaya	3830	Waidhofen an der Thaya	21122
HOLLENBACH	Waidhofen an der Thaya	3830	Waidhofen an der Thaya	21134
KLEINEBERHARTS	Waidhofen an der Thaya	3830	Waidhofen an der Thaya	21144
MATZLES	Waidhofen an der Thaya	3830	Waidhofen an der Thaya	21157
PUCH	Waidhofen an der Thaya	3830	Waidhofen an der Thaya	21167
PYHRA	Waidhofen an der Thaya	3830	Waidhofen an der Thaya	21168
SCHLAGLES	Waidhofen an der Thaya	3830	Waidhofen an der Thaya	21180
SEYFRIEDS WALD	Waidhofen an der Thaya	3830	Waidhofen an der Thaya	21184
ULRICHSCHLAG	Waidhofen an der Thaya	3830	Waidhofen an der Thaya	21190
VESTENOETTING	Waidhofen an der Thaya	3830	Waidhofen an der Thaya	21191
Waidhofen AN DER THAYA	Waidhofen an der Thaya	3830	Waidhofen an der Thaya	21194
BRUNN BEI Waidhofen	Waidhofen an der Thaya-Land	3830	Waidhofen an der Thaya	21106
BUCHBACH	Waidhofen an der Thaya-Land	3830	Waidhofen an der Thaya	21107
EDELPRINZ	Waidhofen an der Thaya-Land	3830	Waidhofen an der Thaya	21109

Katastralgemeinde	Gemeinde (Ortsgemeinde)	PLZ Ortsgemeinde	Bezirk	KGNR
<div style="border: 1px solid black; padding: 5px;"> <p>zuHaus im Waldviertel</p>  <p>Miteinander zeigen wir den attraktiven Lebensraum</p> <p><a href="http://zuhaus-im-waldviertel.at">zuhaus-im-waldviertel.at</a></p> </div>				
GOETZWEIS	Waidhofen an der Thaya-Land	3830	Waidhofen an der Thaya	21123
GRIESBACH BEI WAIDHOFEN	Waidhofen an der Thaya-Land	3830	Waidhofen an der Thaya	21126
KAINRATHS	Waidhofen an der Thaya-Land	3830	Waidhofen an der Thaya	21141
NONNDORF	Waidhofen an der Thaya-Land	3830	Waidhofen an der Thaya	21162
SARNING	Waidhofen an der Thaya-Land	3830	Waidhofen an der Thaya	21178
VESTEPOPPEN	Waidhofen an der Thaya-Land	3830	Waidhofen an der Thaya	21192
WIEDERFELD	Waidhofen an der Thaya-Land	3830	Waidhofen an der Thaya	21199
WOHLFARTS	Waidhofen an der Thaya-Land	3830	Waidhofen an der Thaya	21203
ALBRECHTS	Waldenstein	3961	Gmünd	7001
GROSSHOEBARTEN	Waldenstein	3961	Gmünd	7010
GROSSNEUSIEDL	Waldenstein	3961	Gmünd	7012
GRUENBACH	Waldenstein	3961	Gmünd	7019
KLEINRUPRECHTS	Waldenstein	3961	Gmünd	7014
WALDENSTEIN	Waldenstein	3961	Gmünd	7015
ZEHENTHOEF	Waldenstein	3961	Gmünd	7020
BRAND	Waldhausen	3914	Zwettl	24305
HIRSCHENSCHLAG	Waldhausen	3914	Zwettl	24323
KOENIGSBACH	Waldhausen	3914	Zwettl	24336
LOSCHBERG	Waldhausen	3914	Zwettl	24340
NIEDERNONDORF	Waldhausen	3914	Zwettl	24352
NIEDERWALTENREITH	Waldhausen	3914	Zwettl	24354
OBERNONDORF	Waldhausen	3914	Zwettl	24357
RAPPOLTSCHLAG	Waldhausen	3914	Zwettl	24363
WALDHAUSEN	Waldhausen	3914	Zwettl	24385
WERSCHENSCHLAG	Waldhausen	3914	Zwettl	24387
WIESENREITH	Waldhausen	3914	Zwettl	24388
FRATRES	Waldkirchen an der Thaya	3844	Waidhofen an der Thaya	21115
GILGENBERG	Waldkirchen an der Thaya	3844	Waidhofen an der Thaya	21119
RAPPOLZ	Waldkirchen an der Thaya	3844	Waidhofen an der Thaya	21171
RUDOLZ	Waldkirchen an der Thaya	3844	Waidhofen an der Thaya	21177
SCHOENFELD	Waldkirchen an der Thaya	3844	Waidhofen an der Thaya	21181
WALDHERS	Waldkirchen an der Thaya	3844	Waidhofen an der Thaya	21196
WALDKIRCHEN	Waldkirchen an der Thaya	3844	Waidhofen an der Thaya	21197
GROSSHEINRICHSCHLAG	Weinzierl am Walde	3521	Krems	12182
HABRUCK	Weinzierl am Walde	3521	Krems	12183
HIMBERG	Weinzierl am Walde	3521	Krems	12184
LOBENDORF	Weinzierl am Walde	3521	Krems	12186
MAIGEN	Weinzierl am Walde	3521	Krems	12118
NEUSIEDL BEI HABRUCK	Weinzierl am Walde	3521	Krems	12188
NOEHAGEN	Weinzierl am Walde	3521	Krems	12120

Katastralgemeinde	Gemeinde (Ortsgemeinde)	PLZ Ortsgemeinde	Bezirk	KGNR
<div style="border: 1px solid black; padding: 5px;"> <p>zuHaus im Waldviertel</p>  <p>Miteinander zeigen wir den attraktiven Lebensraum</p> <p><a href="http://zuhaus-im-waldviertel.at">zuhaus-im-waldviertel.at</a></p> </div>				
OSTRA	Weinzierl am Walde	3521	Krems	12121
REICHAU	Weinzierl am Walde	3521	Krems	12124
STIXENDORF	Weinzierl am Walde	3521	Krems	12133
WEINZIERL AM WALDE	Weinzierl am Walde	3521	Krems	12139
WOLFENREITH BEI HABRUCK	Weinzierl am Walde	3521	Krems	12191
JOCHING	Weißkirchen in der Wachau	3610	Krems	12185
ST. MICHAEL	Weißkirchen in der Wachau	3610	Krems	12190
WEISSENKIRCHEN	Weißkirchen in der Wachau	3610	Krems	12140
WOESENDORF	Weißkirchen in der Wachau	3610	Krems	12192
FRONSBURG	Weitersfeld	2084	Horn	10206
HEINRICHSORF	Weitersfeld	2084	Horn	10213
NONNERSORF	Weitersfeld	2084	Horn	10221
OBERFLADNITZ	Weitersfeld	2084	Horn	10249
OBERHOEFLEIN	Weitersfeld	2084	Horn	10216
OBERMIXNITZ	Weitersfeld	2084	Horn	10247
PRUTZENDORF	Weitersfeld	2084	Horn	10224
RASSINGDORF	Weitersfeld	2084	Horn	10226
SALLAPULKA	Weitersfeld	2084	Horn	10227
STARREIN	Weitersfeld	2084	Horn	10230
UNTERMIXNITZ	Weitersfeld	2084	Horn	10248
WEITERSFELD	Weitersfeld	2084	Horn	10238
BRUEHL	Weitra	3970	Gmünd	7304
GROSSWOLFGERS	Weitra	3970	Gmünd	7353
OBERWINDHAG	Weitra	3970	Gmünd	7351
REINPRECHTS	Weitra	3970	Gmünd	7330
SPITAL	Weitra	3970	Gmünd	7337
ST. WOLFGANG	Weitra	3970	Gmünd	7352
SULZ	Weitra	3970	Gmünd	7339
WALTERSCHLAG	Weitra	3970	Gmünd	7345
WEITRA	Weitra	3970	Gmünd	7348
WETZLES	Weitra	3970	Gmünd	7350
EDENGANS	Windigsteig	3841	Waidhofen an der Thaya	21110
GRUENAU	Windigsteig	3841	Waidhofen an der Thaya	21131
KLEINREICHENBACH	Windigsteig	3841	Waidhofen an der Thaya	21149
KOTTSCHALLINGS	Windigsteig	3841	Waidhofen an der Thaya	21152
LICHTENBERG	Windigsteig	3841	Waidhofen an der Thaya	21154
MARKL	Windigsteig	3841	Waidhofen an der Thaya	21156
MATZLESSCHLAG	Windigsteig	3841	Waidhofen an der Thaya	21158
MEIRES	Windigsteig	3841	Waidhofen an der Thaya	21155
RAFINGS	Windigsteig	3841	Waidhofen an der Thaya	21169



Katastralgemeinde	Gemeinde (Ortsgemeinde)	PLZ Ortsgemeinde	Bezirk	KGNR
<div style="border: 1px solid black; padding: 5px;"> <p>zuHaus im Waldviertel</p>  <p>Miteinander zeigen wir den attraktiven Lebensraum</p> <p><a href="http://zuhaus-im-waldviertel.at">zuhaus-im-waldviertel.at</a></p> </div>				
WALDBERG	Windigsteig	3841	Waidhofen an der Thaya	21195
WILLINGS	Windigsteig	3841	Waidhofen an der Thaya	21201
WINDIGSTEIG	Windigsteig	3841	Waidhofen an der Thaya	21202
ANNATSBERG	Zwettl-Niederösterreich	3910	Zwettl	24301
BERNHARDS GB. ZWETTL	Zwettl-Niederösterreich	3910	Zwettl	24302
BOEHMHOEF	Zwettl-Niederösterreich	3910	Zwettl	24303
BOESENNEUNZEN	Zwettl-Niederösterreich	3910	Zwettl	24304
EDELHOF	Zwettl-Niederösterreich	3910	Zwettl	24308
ESCHABRUCK	Zwettl-Niederösterreich	3910	Zwettl	24310
FLACHAU	Zwettl-Niederösterreich	3910	Zwettl	24394
FRIEDERSBACH	Zwettl-Niederösterreich	3910	Zwettl	24312
GERLAS	Zwettl-Niederösterreich	3910	Zwettl	24313
GERMANNS	Zwettl-Niederösterreich	3910	Zwettl	24314
GEROTTEN	Zwettl-Niederösterreich	3910	Zwettl	24315
GRADNITZ	Zwettl-Niederösterreich	3910	Zwettl	24316
GROSSGLOBNITZ	Zwettl-Niederösterreich	3910	Zwettl	24317
GROSSHASLAU	Zwettl-Niederösterreich	3910	Zwettl	24319
GSCHWENDT GB. ZWETTL	Zwettl-Niederösterreich	3910	Zwettl	24321
GUTTENBRUNN	Zwettl-Niederösterreich	3910	Zwettl	24322
HOERMANNS	Zwettl-Niederösterreich	3910	Zwettl	24325
HOERWEIX	Zwettl-Niederösterreich	3910	Zwettl	24326
JAGENBACH	Zwettl-Niederösterreich	3910	Zwettl	24327
JHRINGS	Zwettl-Niederösterreich	3910	Zwettl	24328
KLEEHOF	Zwettl-Niederösterreich	3910	Zwettl	24329
KLEINMEINHARTS	Zwettl-Niederösterreich	3910	Zwettl	24330
KLEINOTTEN	Zwettl-Niederösterreich	3910	Zwettl	24331
KLEINSCHOENAU	Zwettl-Niederösterreich	3910	Zwettl	24332
KOBLHOF	Zwettl-Niederösterreich	3910	Zwettl	24335
KOPPENZEIL	Zwettl-Niederösterreich	3910	Zwettl	24337
KUEHBACH	Zwettl-Niederösterreich	3910	Zwettl	24338
MARBACH AM WALDE	Zwettl-Niederösterreich	3910	Zwettl	24342
MAYERHOEFEN	Zwettl-Niederösterreich	3910	Zwettl	24343
MERZENSTEIN	Zwettl-Niederösterreich	3910	Zwettl	24345
MITTERREITH	Zwettl-Niederösterreich	3910	Zwettl	24346
MOIDRAMS	Zwettl-Niederösterreich	3910	Zwettl	24347
NEGERS	Zwettl-Niederösterreich	3910	Zwettl	24348
NEUSIEDL	Zwettl-Niederösterreich	3910	Zwettl	24349
NIEDERGLOBNITZ	Zwettl-Niederösterreich	3910	Zwettl	24350
NIEDERNEUSTIFT	Zwettl-Niederösterreich	3910	Zwettl	24351
NIEDERSTRAHLBACH	Zwettl-Niederösterreich	3910	Zwettl	24353

Katastralgemeinde	Gemeinde (Ortsgemeinde)	PLZ Ortsgemeinde	Bezirk	KGNR
<div style="border: 1px solid black; padding: 5px;"> <p>zuHaus im Waldviertel</p>  <p>Miteinander zeigen wir den attraktiven Lebensraum</p> <p><a href="http://zuhaus-im-waldviertel.at">zuhaus-im-waldviertel.at</a></p> </div>				
OBERHOF	Zwettl-Niederösterreich	3910	Zwettl	24355
OBERNDORF	Zwettl-Niederösterreich	3910	Zwettl	24356
OBERPLOETTBACH	Zwettl-Niederösterreich	3910	Zwettl	24358
OBERSTRAHLBACH	Zwettl-Niederösterreich	3910	Zwettl	24359
OTTENSCHLAG GB. ZWETTL	Zwettl-Niederösterreich	3910	Zwettl	24400
POETZLES GB. ZWETTL	Zwettl-Niederösterreich	3910	Zwettl	24361
PURKEN	Zwettl-Niederösterreich	3910	Zwettl	24362
RATSCHENHOF	Zwettl-Niederösterreich	3910	Zwettl	24364
RIEGGERS	Zwettl-Niederösterreich	3910	Zwettl	24366
RITZMANNSHOF	Zwettl-Niederösterreich	3910	Zwettl	24367
ROSENAU DORF	Zwettl-Niederösterreich	3910	Zwettl	24307
ROSENAU SCHLOSS	Zwettl-Niederösterreich	3910	Zwettl	24374
ROTTENBACH	Zwettl-Niederösterreich	3910	Zwettl	24370
RUDMANNS	Zwettl-Niederösterreich	3910	Zwettl	24371
SCHICKENHOF	Zwettl-Niederösterreich	3910	Zwettl	24373
SYRAFELD	Zwettl-Niederösterreich	3910	Zwettl	24379
UNTERRABENTHAN	Zwettl-Niederösterreich	3910	Zwettl	24380
UNTERROSENAUERWALDHAEUSER	Zwettl-Niederösterreich	3910	Zwettl	24381
UTTISENBACH	Zwettl-Niederösterreich	3910	Zwettl	24383
WALDHAMS	Zwettl-Niederösterreich	3910	Zwettl	24384
WILDINGS	Zwettl-Niederösterreich	3910	Zwettl	24389
WOLFSBERG	Zwettl-Niederösterreich	3910	Zwettl	24391
ZWETTL STADT	Zwettl-Niederösterreich	3910	Zwettl	24392
ZWETTL STIFT	Zwettl-Niederösterreich	3910	Zwettl	24393